

Guide de randonnée

GR[®] 2 Au fil de la Seine

LA GRANDE RANDONNÉE

De 2 à 7 jours de randonnée en Côte-d'Or



FFRandonnée 
les chemins, une richesse partagée
Côte-d'Or

9 rue Jean-Renoir - 21000 DIJON

03 80 41 48 62 - cote-dor@ffrandonnee.fr

www.cotedor-randonnee.com



Rejoignez-nous !





FFRandonnée

les chemins, une richesse partagée

Côte-d'Or

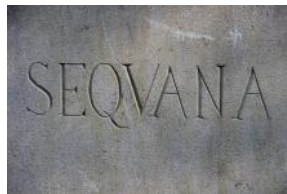
Avec la licence FFRandonnée,
 contribuez à la création et à l'entretien
 des itinéraires de randonnée

	Continuité	Tourne à gauche	Tourne à droite	Mauvaise direction
GR®				
GR® PAYS				
PR				



Sommaire

- Page 4** Accès par les transports en commun
- Page 6** Distance de commune en commune
- Page 8** Les hébergements sur le parcours
- Page 14** Autres contacts utiles
- Page 18** A voir, à visiter en chemin
- Page 20** Informations pratiques
- Page 21** Découpage des fiches descriptives
- Page 22** Fiche 1 : De Dijon à Plombières-lès-Dijon
- Page 24** Fiche 2 : De Plombières-lès-Dijon à Etaules
- Page 26** Fiche 3 : De Etaules au Bois de Cestres
- Page 28** Fiche 4 : Du Bois de Cestres aux Sources de l'Ignon
- Page 30** Fiche 5 : Des sources de l'Ignon à Billy-lès-Chanceaux
- Page 32** Fiche 6 : De Billy-lès-Chanceaux à Duesme
- Page 34** Fiche 7 : De Duesme à Brémur et Vaurois
- Page 36** Fiche 8 : De Brémur et Vaurois à Chamesson
- Page 38** Fiche 9 : De Chamesson à Châtillon-sur-Seine
- Page 40** Rejoindre Montbard par le GR® 213
- Page 43** Qui sommes-nous ?



Partir en itinérance sur le GR®2, c'est partir à la rencontre d'un fleuve mythique et emblématique de notre histoire. Sur plus de 800 km, de Dijon dans le département de la Côte-d'Or à la ville du Havre, aux portes de la Manche, cet itinéraire vous permettra de partir à la découverte de la France dans toute sa diversité paysagère et patrimoniale.

Afin d'accompagner la Seine dans ses premiers murmures, vive et pétillante, nous vous proposons notre Guide " Au Fil de la Seine" au départ de Dijon et ce, jusqu'à Châtillon-sur-Seine. Une itinérance douce, pour découvrir et vivre l'intimité de la Seine comme très peu de personnes la connaissent.

Accès par les transports en commun

ACCÈS PAR LE TRAIN

Rejoindre Dijon :

- 1 h 30 de TGV depuis Paris.
- 2 h de TGV depuis Lyon.

Rejoindre Montbard :

- 1 h de TGV depuis Paris.
- 2 h 50 de TER depuis Lyon.
- 40 minutes de TER depuis Châtillon-sur-Seine

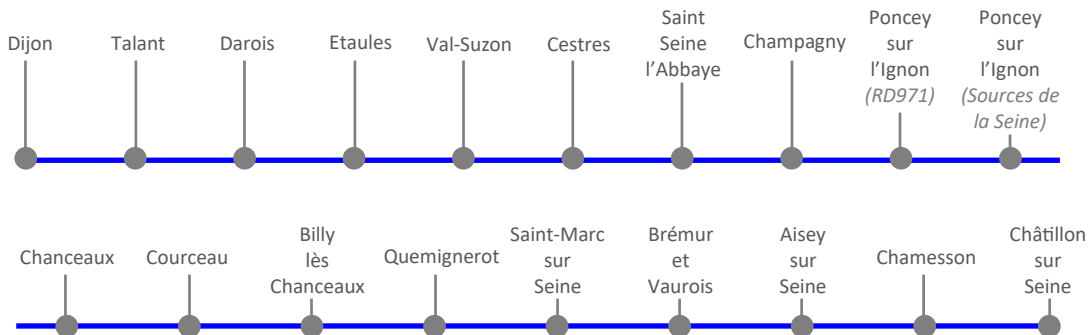


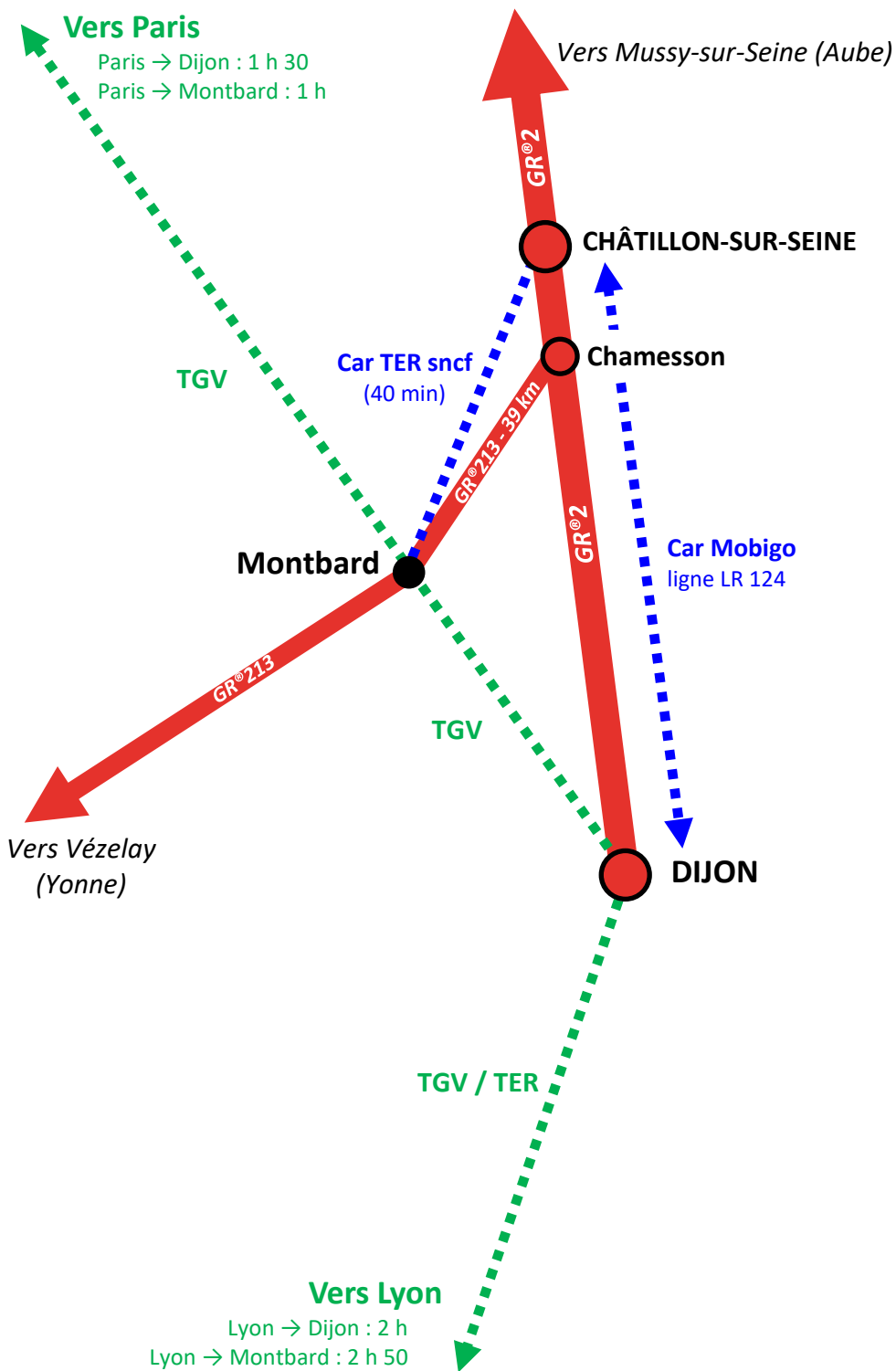
ACCÈS PAR LE CAR

Une ligne de car permet de rejoindre Dijon à Châtillon-sur-Seine avec différents arrêts Possibles sur le parcours du GR2.




























































Bus Mobigo - Ligne LR 124.

Horaires sur : www.viamobigo.fr





Distance de commune en commune

DÉPART	ARRIVÉE
Dijon	Talant    
Talant	Plombière-les-Dijon     
Plombière-les-Dijon	Darois   
Darois	Etaules    
Etaules	Val-Suzon   
Val-Suzon	Saint-Seine-l'Abbaye        
Saint-Seine-l'Abbaye	Champagny  
Champagny	Source-Seine  
Source-Seine	Chanceaux  
Chanceaux	Courceau 
Courceau	Billy-les-Chanceaux 
Billy-les-Chanceaux	Oigny  
Oigny	Orret 
Orret	Gronet
Gronet	Duesme
Duesme	Quemignerot  
Quemignerot	Saint-Marc-sur-Seine    
Saint-Marc-sur-Seine	Bremur-et-Vaurois 
Bremur-et-Vaurois	Aisey-sur-Seine  
Aisey-sur-Seine	Chamesson  
Chamesson	Ampilly-le-Sec  
Ampilly-le-Sec	Châtillon-sur-Seine        

KM SUR LE GR® 2	KM CUMULÉS	DÉNIVELÉ + (M)	DÉNIVELÉ - (M)
2,3	2,3	73	42
2,6	4,9	88	95
9,9	14,8	450	245
4,7	19,5	175	141
5	24,5	109	272
13,4	37,9	456	369
3	40,9	109	78
6,5	47,4	106	137
5,1	52,5	118	107
3,6	56,1	58	125
2,1	58,2	27	44
5,6	63,8	135	150
4,3	68,1	125	72
5,8	73,9	99	134
2,7	76,6	44	109
2,6	79,2	110	68
9	88,2	148	234
6,6	94,8	160	90
3,3	98,1	121	165
10	108,1	134	180
4	112,1	82	51
11,9	124	121	182



Arrêts de bus



Commerces



Hébergements



Pharmacies



Médecins



Offices du
tourisme



Restaurants



A voir
A visiter

Retrouvez les
coordonnées
de ces lieux
dans les pages
suivantes.

Les hébergements sur le parcours

Les hébergements présentés ci-dessous sont localisés sur les cartes associées au descriptif de l'itinéraire.

IMPORTANT :

- Réserver vos hébergements à l'avance
- Pour les tarifs, renseignez-vous directement auprès des hébergeurs
- Pour les repas, il faut parfois les réserver à l'avance



Les hébergements « **Compagnon de Route** », identifiés par le logo ci-contre, nous aident à développer et promouvoir la randonnée sur le département.

Merci de les privilégier.

DIJON (21000)

Nombreux. Retrouvez-les sur www.destinationdijon.com

TALANT (21240)

HÔTEL LA BONBONNIÈRE

- **Adresse** : 24, rue des Orfèvres
- **Tél.** : 03 80 57 31 95
- **Mail** : hotel-labonbonniere@orange.fr
- **Site** : www.labonbonnierehotel.fr
- **Capacité** : 23 chambres
- **Repas** : petit déjeuner

PLOMBIÈRE-LES-DIJON (21370)

LA PÉNICHE ONDINE (chambre d'hôtes)

- **Adresse** : port de Plombière-les-Dijon
- **Mail** : penicheondine@gmail.com
- **Capacité** : 1 chambre / 3 personnes
- **Repas** : petit déjeuner

LE CHÂTEAU DE PLOMBIÈRE (chambres d'hôtes)

- **Adresse** : 5, rue du Moulin
- **Tél.** : 03 80 45 00 61
- **Capacité** : 2 chambres / 5 personnes
- **Repas** : petit déjeuner

CHAMBRES D'HÔTES LES LIBELULES

- **Adresse** : 90 C, rue de Velars
- **Tél.** : 06 31 20 82 09
- **Capacité** : 4 chambres / 10 personnes
- **Repas** : petit déjeuner

ETAULES (21121)

AU CŒUR D'ETAULES (chambres d'hôtes)

- **Adresse** : 2, rue de Darois
- **Tél.** : 03 80 27 34 75 / 06 15 96 61 16
- **Mail** : au_coeur_d_etaules@orange.fr
- **Site** : www.au-coeur-d-etaules.net
- **Capacité** : 2 chambres / 5 personnes
- **Repas** : petit déjeuner

VAL-SUZON (21121)



LA PETITE SUISSE BOURGUIGNONNE (chambre d'hôtes)

- **Adresse** : 4, rue du Fourneau
- **Tél.** : 03 80 35 62 97 / 06 34 17 53 92
- **Mail** : contact@chambredhote-dijon.com
- **Site** : <https://chambredhote-dijon.com/>
- **Capacité** : 5 chambres / 12 personnes
- **Repas** : petit déjeuner / diner



LA FABILIE DU SUZON (gîte/chambres d'hôtes)

- **Adresse** : 2, rue de la Vieille-Route
- **Tél.** : 03 80 45 00 61 / 06 28 67 47 94
- **Mail** : fabiliedusuzon@orange.fr
- **Site** : www.gite-familie-du-suzon.com
- **1 gîte** : 4 personnes
- **2 chambres** : 5 personnes / petit déjeuner

AU TROIS CHÊNES (chambre d'hôtes)

- **Adresse** : 2, route de Messigny
- **Tél.** : 03 80 35 61 60

WILD SUZON (Yourte / tipi)

- **Adresse** : chemin du Val-Courbe
- **Tél.** : 06 33 65 99 19
- **Mail** : boisdesureau@gmail.com
- **Site** : www.wildsuzon.com
- **Capacité** : 1 tipi et 1 yourte / 24 places
- **Repas** : petit déjeuner / déjeuner / pique-nique / diner

SAINT-SEINE-L'ABBAYE (21440)



L'AUBERGE CAMPAGNARDE (hôtel / restaurant)

- Adresse : 15 rue Carnot
- Tél. : 03 80 35 01 46
- Capacité : 6 chambres
- Repas : petit déjeuner / déjeuner / diner



LE RELAIS DE LA SOURCE (hôtel / restaurant)

- Adresse : 17 rue Carnot
- Tél. : 03 80 35 00 35
- Mail : reception@relaisdelasource.com
- Site : www.relaisdelasource.com
- Capacité : 14 chambres
- Repas : petit déjeuner / déjeuner / diner

CAMPING MUNICIPAL

- Adresse : rue de la Foire-aux-Vaches
- Tél. : 07 81 75 83 88
- Emplacements tentes/caravanes/camping cars
- Mail : tourisme@cc-forets-seine-suzon.fr

SOURCE-SEINE (21690)



GÎTE DES SOURCES DE LA SEINE

- Adresse : 2 vallon de la Seine
- Tél. : 06 06 89 09 44
- Mail : gitedessourcesdelaseine@gmail.com
- Site : www.gitedessourcesdelaseine.fr
- Capacité : 2 dortoirs / 10 personnes
- Repas : petit déjeuner / déjeuner / diner

PONCEY-SUR-L'IGNON (21440)

GÎTE DE L'ABREUVOIR (à 2,2 km du GR®2)

- Adresse : 10, ruelle de l'Abreuvoir
- Tél. : 06 64 47 08 50
- Mail : richardcazet@yahoo.fr
- Capacité : 3 chambres / 7 personnes

CHANCEAUX (21440)

LE GÎTE

- **Adresse** : 34, Grande-Rue
- **Site** : <https://www.gites-de-france.com/fr/bourgogne-franche-comte/cote-dor/le-gite-21g240>
- **Capacité** : 2 chambres / 4 personnes

LOFT BOURGUIGNON AU PIED DES SOURCES DE LA SEINE (meublé touristique)

- **Adresse** : 44, Grande-Rue
- **Tél.** : 06 25 25 10 68
- **Mail** : sanceybruno21@gmail.com
- **Capacité** : 1 chambre / 4 personnes

OIGNY (21450)

L'ABBAYE D'OIGNY (gîte)

- **Adresse** : D114B
- **Tél.** : 03 80 45 97 15
- **Capacité** : 2 chambres / 6 personnes

Voir rubrique « A voir, à visiter en chemin »

ORRET (21450)

LE CLOS D'ORRET (chambres d'hôtes)

- **Adresse** : Grande-Rue
- **Tél.** : 03 80 96 59 21 / 06 19 30 27 40
- **Mail** : chambres@clos-orret.com
- **Site** : www.clos-orret.com
- **Capacité** : 3 chambres / 10 personnes
- **Repas** : petit déjeuner / diner / pique-nique

QUEMIGNEROT (21510)

LA QUEMIGNONNE (gîte)

- **Adresse** : 7 route d'Ampilly
- **Tél.** : 03 80 93 89 99 / 07 85 63 44 85
- **Capacité** : 3 chambres / 8 personnes
- **Repas** : petit déjeuner/courses sur demandes

CHAMBRE CHEZ L'HABITANT

- **Adresse** : 5 route d'Ampilly
- **Tél.** : 03 80 91 28 89 / 06 98 51 52 33
- **Mail** : chauvotaeth@laposte.net
- **Capacité** : 2 chambres / 4 personnes
- **Repas** : petit déjeuner sur demande

SAINT-MARC-SUR-SEINE (21450)

GÎTE DU FOUR À PAIN

- **Adresse** : 16 route de Dijon
- **Tél.** : 06 20 56 84 66
- **Mail** : mairie-st-marc-sur-seine@wanadoo.fr / vichavot3@orange.fr
- **Capacité** : 4 personnes

AISEY-SUR-SEINE (21400)

HÔTEL RESTAURANT DU ROY

- **Adresse** : 1 rue Rougeot
- **Tél.** : 03 80 81 84 01
- **Mail** : reservation@hotelduroy.com
- **Site** : www.hotelrestaurantduroy.fr
- **Capacité** : 8 chambres
- **Repas** : petit déjeuner / déjeuner / diner

LA NOUVELLE ARCHE (chambres d'hôtes)

- **Adresse** : 2 rue Haute
- **Tél.** : 06 18 04 15 56
- **Mail** : lanouvellearche21@gmail.com
- **Site** : <https://lanouvellearche.fr>
- **Capacité** : 5 chambre / 13 personnes
- **Repas** : petit déjeuner / diner

DOMAINE DE LA CHOUETTE (gites)

- **Adresse** : hameau de la Chouette
- **Tél.** : 06 42 59 10 77
- **Mail** : virginie.lenfant@orange.fr
- **Site** : www.domaine-de-la-chouette.fr
- **Capacité** : 3 gites / 20 personnes

SAINT-GERMAIN-LE-ROCHEUX (21510)



LE PETIT BONHEUR 21 (chambre d'hôtes)

- **Adresse** : 34, rue du Roi
- **Tél** : 06 29 94 80 27
- **Mail** : donkeyane21@gmail.com
- **Site** : www.lepetitbonheur21.com
- **Capacité** : 5 chambres / 18 personnes
- **Repas** : petit déjeuner / pique-nique / diner

L'hébergement se trouve à 7 km du GR2®. Mais, sur réservation les propriétaires peuvent venir vous chercher et vous ramener.

AMPILLY-LE-SEC (21400)

RÉSIDENCE DE LA GARENNE (gîtes)

- **Adresse** : 2 route de Montbard
- **Tél.** : 06 15 32 31 20 / 06 14 73 04 29
- **Mail** : location.chatillonnais@gmail.com
- **Site** : www.location-pmr-bourgogne.fr
- **Capacité** : 8 gîtes / 80 personnes

CHÂTILLON-SUR-SEINE (21400)

AUBERGE DES CAPUCINS (chambres d'hôtes)

- **Adresse** : 2 impasse des Capucins
- **Tél.** : 07 84 92 96 67 / 07 71 75 09 43
- **Mail** : aubergedescapucins@gmail.com
- **Site** : <https://aubergedescapucins.wixsite.com/location>
- **Capacité** : 5 chambres / 15 personnes
- **Repas** : petit déjeuner / diner

LE JARDIN DE CARCO (chambres d'hôtes)

- **Adresse** : 4 rue des Avocats
- **Tél.** : 06 87 55 46 06
- **Mail** : lasnier.frederique@gmail.com
- **Capacité** : 4 chambres / 8 personnes
- **Repas** : petit déjeuner

HÔTEL RESTAURANT LE SAINT-VORLES

- **Adresse** : 1 rue du Président-Carnot
- **Tél.** : 03 80 81 55 83
- **Site** : www.hotelrestaurant-lesaintvorles.fr
- **Capacité** : 21 chambres
- **Repas** : petite déjeuner / déjeuner / diner

HÔTEL RESTAURANT DE LA CÔTE-D'OR

- **Adresse** : 2 rue Charles-Ronot
- **Tél.** : 03 80 91 13 29
- **Repas** : petit déjeuner / déjeuner / diner

CAMPING LOUIS RIGOLY

- **Adresse** : esplanade Saint-Vorles
- **Tél.** : 03 80 91 03 05
- **Mail** : camping-chatillon-sur-seine@orange.fr
- **Site** : <https://campinglouisrigoly.wordpress.com>
- **Mobil homes**
- **Emplacements** tentes/caravanes/camping cars

Autres contacts utiles

NUMÉROS D'URGENCE

112 : NUMÉRO D'URGENCE EUROPÉEN

15 : SAMU

18 : POMPIERS

17 : POLICE

MÉTÉO

Météo France

www.meteofrance.fr

Application mobile sur **Apple Store** et **Playstore**

MÉDECINS GÉNÉRALISTES

DIJON (21000)

- Nombreux (annuaire.sante.ameli.fr)

PLOMBIÈRES-LÈS-DIJON (21370)

- BOMPY Dominique - 6 avenue François-Mitterrand - 03 80 45 12 58
- BOURAOUI Ramzi - 34 rue de Velars - 03 80 41 21 04
- DEBOST Emmanuel - 36 rue Albert-Rémy - 03 80 43 11 92

SAINT-SEINE-L'ABBAYE (21440)

- FONVIEILLE Henri / DURAND FONVIEILLE Marie-Anne - 4 avenue de la Gare - Tél. : 03 80 35 00 58
- VILLANI Agnès - 4 rue Carnot - Tél. : 03 80 35 02 03

CHÂTILLON-SUR-SEINE (21400)

- Centre hospitalier - 2 rue Claude-Petiet - Tél. : 03 80 91 21 21
- BAL Liana Mariana - Centre hospitalier - 2 rue Claude-Petiet - Tél. : 03 45 21 82 58
- BALET Jean-Michel - 1 passage Notre-Dame - Tél. : 03 80 91 28 91
- DEBAVELAERE Vincent - 4 rue du Petit-Versailles - Tél. : 03 80 91 12 16
- EGELEY Patrick - 4 rue du Petit-Versailles - Tél. : 03 80 91 26 20
- FOURNET Solène / BETTINGER Rémi - 14 rue Docteur-Regnault - Tél. : 03 80 91 06 20
- GIRARD Sylvie - 75 rue du Docteur-Robert - Tél. : 03 80 91 30 64

PHARMACIES

DIJON (21000) à proximité de l'itinéraire

- Pharmacie de la Gare - 15 cours de la Gare - Tél. : 03 80 56 43 02
- Pharmacie des Perrières - 6 bis, boulevard de l'Ouest - Tél. : 03 80 43 44 93
- Autres pharmacies en ville.

PLOMBIÈRES-LÈS-DIJON (21370)

- Pharmacie Variot - 2 avenue François-Mitterrand - Tél. : 03 80 43 52 48

SAINT-SEINE-L'ABBAYE (21440)

- Pharmacie de l'Abbaye - 28 rue Carnot - Tél. : 03 80 35 05 69

CHÂTILLON-SUR-SEINE (21400)

- Pharmacie Centrale - 10 rue Mar.-de-Lattre-de-Tassigny - Tél. : 03 80 81 50 99
- Pharmacie Rive de Seine - 6 rue Mar.-de-Lattre-de-Tassigny - Tél. : 03 80 81 96 79
- Pharmacie St-Vorles - 25 rue Mar.-de-Lattre-de-Tassigny - Tél. : 03 80 91 06 50

OFFICES DU TOURISME

CÔTE-D'OR TOURISME - www.lacotedorjadore.com

DIJON (21000)

- Office du tourisme de Dijon Métropole - 11 rue des Forges
Tél. : 03 80 44 11 44 - www.destinationdijon.com

SAINT-SEINE-L'ABBAYE (21440)

- Office du tourisme du Pays de Saint Seine - 1, place de l'Église
Tél. : 03 80 35 00 44 - <https://ot-forets-seine-suzon.fr>

CHÂTILLON-SUR-SEINE (21400)

- Office du tourisme du Pays Châtillonnais - Maison Philandrier - 1 rue du Bourg
Tél. : 03 80 91 13 19 - www.chatillonnais-tourisme.fr

TAXIS

DIJON (21000)

- Tous les taxis de Dijon au 03 80 41 41 12 ou sur www.taxis-dijon.fr

SAINT-SEINE-L'ABBAYE (21440)

- Taxis Jaugey Pascal - 18 rue Carnot - Tél. : 03 80 35 05 25

CHÂTILLON-SUR-SEINE (21400)

- Allo taxi 21 - 9 rue Georges-Bizet - Tél. : 03 80 91 40 40 ou 06 03 07 28 49
- Cathy Taxi - 4 rue Hector-Berlioz - Tél. : 06 74 53 45 76

DIJON (21000)

- Tous commerces

TALANT (21240)

- La Bonne Mesure (épicerie/snacking) - 31 rue de la Libération - Tél. : 03 45 62 23 22
- Carrefour Contact - 42 rue de la Libération - Tél. : 03 45 34 03 25

PLOMBIÈRES-LÈS-DIJON (21370)

- Boulangerie Pâtisserie Les Moulins de Plombière - 4 avenue François-Mitterrand
Tél. : 03 80 42 96 47

ETAULES (21121)

- La Ferme d'Etaules (charcuterie) - 5 rue de Prenois - Tél. : 06 67 63 87 23

SAINT-SEINE-L'ABBAYE (21440)

- Boulangerie Pâtisserie Les Tilleuls - 3 place des Tilleuls - Tél. : 03 80 53 03 21
- Vival Casino - 21 rue Carnot - Tél. : 03 80 35 01 17

CHANCEAUX

- Dépôt de pain (sur commande la veille avant 11h50) - Agence postale (mairie), 26, Grande Rue - Tél. : 03 80 35 02 66

SAINT-MARC-SUR-SEINE (21450)

- Le Moulin Maurice (épicerie) - 7 route de Dijon - Tél. : 03 80 93 20 49

CHAMESSON (21400)

- Epicerie, bar, restaurant (Le St-Roch)- 12 rue St-Roch - Tél. : 03 45 22 91 53

CHÂTILLON-SUR-SEINE (21400)

- Tous commerces



La Seine à Chamesson

DIJON (21000)

- Nombreux. Retrouvez-les sur www.destinationdijon.com

PLOMBIERES-LÈS-DIJON (21370)

- Brasserie de la Place - 7 avenue François-Mitterrand - Tél. : 09 84 16 78 19

DAROIS (21121)

- Restaurant La Montagne - 28 route de Troyes - Tél. : 03 80 35 64 24

SAINT-SEINE-L'ABBAYE (21440)

- L'Auberge Campagnarde (hôtel/restaurant) - 15 rue Carnot - Tél. : 03 80 35 01 46
- Le Relais de la Source (hôtel/restaurant) - 17 rue Carnot - Tél. : 03 80 35 00 35
- À la bonne auberge - Chez Fifi - 21 rue Gambetta - Tél. : 03 80 35 01 05
- Resto Bar CRV - 27 rue Carnot - Tél. : 03 80 33 68 62

SAINT-MARC-SUR-SEINE (21450)

- Autour du feu 21 - 12 route de Dijon - Tél. : 03 80 93 57 93

AISEY-SUR-SEINE (21400)

- Hotel Restaurant du Roy - Rue Rougeot - Tél. : 03 80 81 84 01

CHAMESSON (21400)

- Le Saint-Roch - 12 rue Saint-Roch - Tél. : 03 45 22 91 53

CHÂTILLON-SUR-SEINE (21400)

- Nombreux. Retrouvez-les sur www.chatillonnais-tourisme.fr

Statue d'une nymphe fluviale
aux sources de la seine



A voir, à visiter en chemin

DIJON (21000)

Nombreux sites et monuments.

- Office de tourisme de Dijon Métropole
- Tél. : 03 80 44 11 44
- Site : www.destinationdijon.com

TALANT (21240)

ÉGLISE NOTRE-DAME

Belle église du XIII^e s. dotée de magnifiques vitraux réalisés en 1998 par le peintre Gérard Garouste et le maître verrier Pierre-Alain Parot.

- 34-36 rue Longe-l'Église

ETAULES (21240)

EPERON BARRÉ (le long du GR®)

Vestige d'un habitat fortifié datant du Néolithique.

VAL-SUZON (21121)

LES FORGES DE VAL-SUZON (le long du GR®)

Haut fourneau construit dans la première partie du XIX^e s. en cours de rénovation.

- Association de Défense et de sauvegarde des Forges de Val-Suzon
- Tél. : 03 80 35 69 32
- Site : <https://lesforgesdevalsuzon.pagesperso-orange.fr>

SAINT-SEINE-L'ABBAYE (21440)

ABBAYE DE SAINT-SEINE (le long du GR®)

Ancienne abbaye bénédictine du XIII^e s. abritant d'exceptionnelles peintures murales.

- Office de Tourisme du Pays de Saint Seine
- Tél. : 03 80 35 00 44
- Site : <https://ot-forets-seine-suzon.fr>



Toit vernissé à Dijon



Eperon barré d'Étaules



Abbaye de Saint-Seine

CHAMPAGNY (21440)

ECOLE-MUSÉE

Authentique maison d'école construite en 1850 et restée intacte après ces 100 ans de fonctionnement.

- 1 rue du Lavoir / Tél. : 03 80 35 09 31
- Site : www.champagny21.fr/ecole-musée/



Ecole-Musée de Champagny

SOURCE-SEINE (21690)

LES SOURCES DE LA SEINE (le long du GR®)

Le site des sources se présente sous la forme d'un vallon aménagé autour de la Seine encore ruisseau. La première source est protégée par un nymphée érigé en 1865.



Sources de la Seine

OIGNY (21450)

ABBAYE D'OIGNY (le long du GR®2)

Ancien monastère de chanoines augustins fondé sur des lieux déjà occupés par une plus ancienne communauté monastique (XII^e s.). Propriété privée en cours de rénovation. Visites en juillet et août.

- Tél: 03 80 96 08 19 / Site : www.oigny.fr

CHÂTILLON-SUR-SEINE (21400)

CHÂTILLON-SUR-SEINE (21400)

Nombreux sites et monuments.

- Office du tourisme du Pays Châtillonnais
- Tél. : 03 80 91 13 19
- Site : www.chatillonnais-tourisme.fr



Eglise Saint-Vorles de Châtillon-sur-Seine



SURICATE
TOUS SENTINELLE DES SPORTS DE NATURE

REPUBLIQUE FRANÇAISE

AIDEZ-NOUS À PRÉSERVER
LA QUALITÉ DES CHEMINS

SIGNALER
UN PROBLÈME

sentinelles.sportsdenature.fr



Informations pratiques

S'ÉQUIPER ET S'ALIMENTER

S'équiper

Quand vous partez à pied pendant plusieurs jours, il est important d'avoir un minimum d'équipement :

- Des vêtements adaptés à tous les temps (chaleur, pluie, froid, etc.).
- Des chaussures de marche adaptées au terrain, de préférence à tige haute pour protéger vos chevilles. Attention, ne partez pas avec des chaussures neuves, portez-les avant.
- Un sac à dos assez grand pour transporter tout le nécessaire.
- Un sac de couchage et des draps selon vos hébergements.
- Tout le matériel indispensable : gourde, couteau, trousse à pharmacie et de secours, lampe de poche, boussole, carte IGN, papier toilette, couverture de survie, sacs poubelles, etc.

S'alimenter

Ayez toujours avec vous des aliments énergétiques tels que des barres de céréales, des pâtes de fruits, des fruits secs. Pensez à prendre suffisamment d'eau et à boire régulièrement. Attention à ne pas prendre de l'eau n'importe où dans le milieu naturel. Des pastilles purificatrices peuvent être utiles.

Se ravitailler

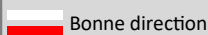
Attention, il n'y a pas de commerces dans tous les villages traversés. Pensez-y et prévoyez votre ravitaillement en fonction !

LE BALISAGE

Le balisage est réalisé par des bénévoles de la Fédération Française de la Randonnée. Les marques de peinture ou adhésifs peuvent être apposés sur les arbres, les rochers, les murs, au sol, etc.

Ce balisage est complété par des poteaux avec des lames directionnelles.

Le balisage GR®



Bonne direction



Mauvaise direction



Tourner à droite



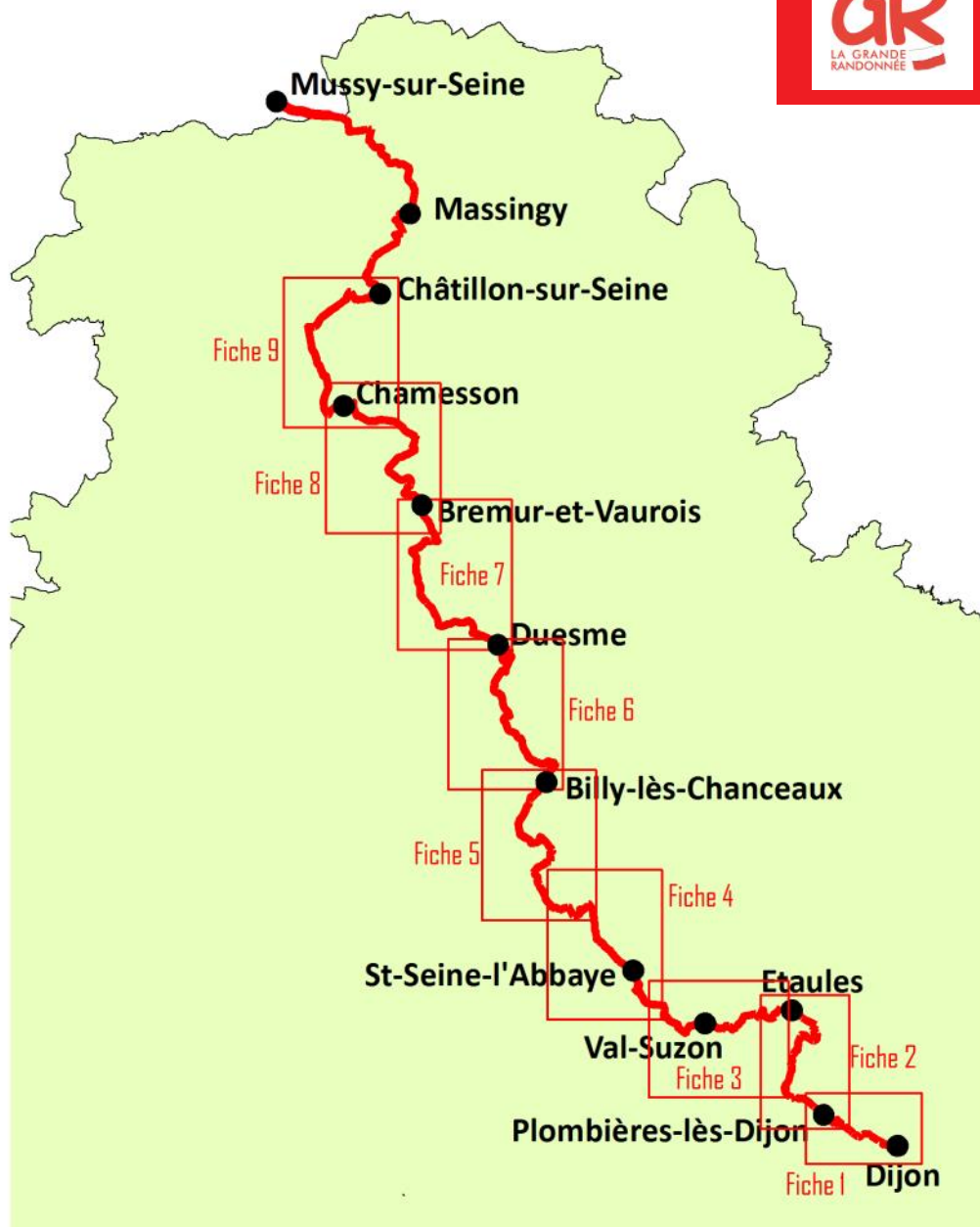
Tourner à gauche

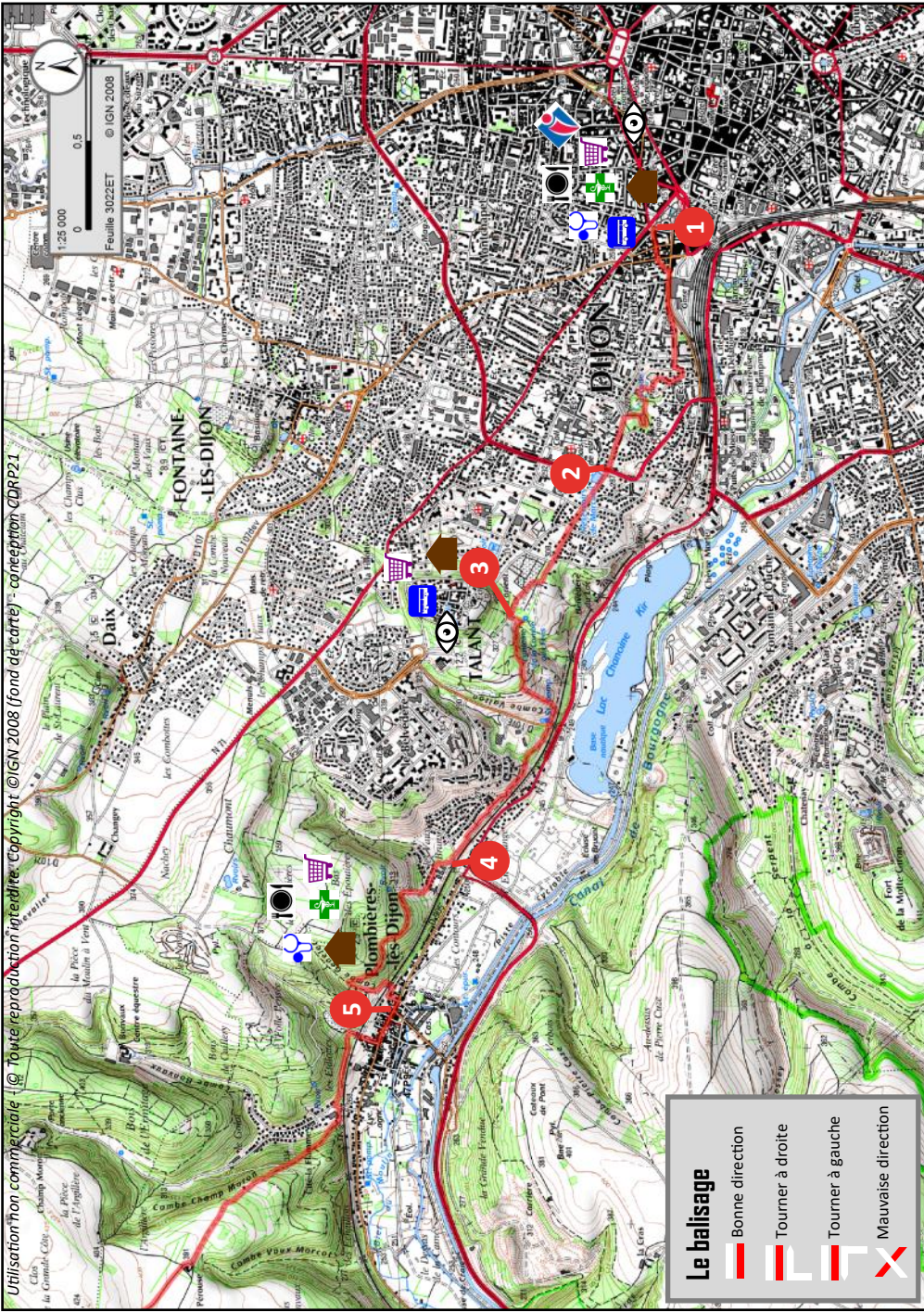
Découpage des fiches descriptives

ATTENTION : ce découpage ne correspond pas à un découpage par étape de jour de randonnée.

GR®2

Au fil de la Seine
En Côte-d'Or







6,4 km - 1 h 35

Dénivelé : + 175 m / - 172 m

De Dijon à Plombières-lès-Dijon

- 1 Départ square Darcy.** Quitter le square Darcy par sa sortie nord-ouest. Prendre en face rue Pierre-Paillet puis rue Henri-Vincenot. À la gare, prendre à droite rue des Perrières. Laisser sur la droite la rue Charles-Brifaut puis la rue des Marmuzots. S'engager rue de Bellevue sur 350 m. Au n°32, prendre à droite le chemin des Carrières-Bacquins. Parcourir 100 m, et prendre à droite la ruelle pour accéder au parc des Carrières. Le traverser par l'allée montante à gauche. Déboucher sur la rue des Marmuzots. L'emprunter à gauche jusqu'au boulevard de Chèvre-Morte.
- 2 Poursuive en face par la rue du Réservoir puis prendre à gauche la rue des Boissières.** Continuer tout droit le long du cimetière. Prendre à droite le chemin sablé des Aiges (chicanes). Parcourir 275 m.
- 3 Emprunter à gauche le sentier descendant le long des jardins.** À la première intersection, prendre à droite puis à gauche. 15 m plus loin bifurquer à droite. Atteindre un espace ouvert. Ignorer plusieurs amorces de sentier pour prendre le dernier sentier à gauche qui descend jusqu'à la voie ferrée. Longer celle-ci en partant sur la droite et atteindre la combe Valton. Poursuivre en face sur 900 m.
- 4 Passer sous la voie rapide.** Prendre à droite la rue des Petites-Roches puis le chemin du Plateau. Au cul-de-sac, poursuivre par une montée soutenue. En contrebas du réservoir, prendre à gauche puis cheminer parmi les buis. 900 m plus loin, amorcer une descente menant au fond de la combe Genelet (ATTENTION : glissant par temps humide). S'engager à gauche. Atteindre une rue goudronnée qui passe sous la voie ferrée. Prendre à droite la rue du 08-Mai-1945 pour rejoindre la rue principale. Continuer à droite pour gagner le centre du village. **5**

Liaison GR®2 (Etaules) - GR®7 (Ste Foy) - Balisage jaune



13,1 km · 3 h 15**Dénivelé : + 559 m / - 291 m**

De Plombières-lès-Dijon à Étaules

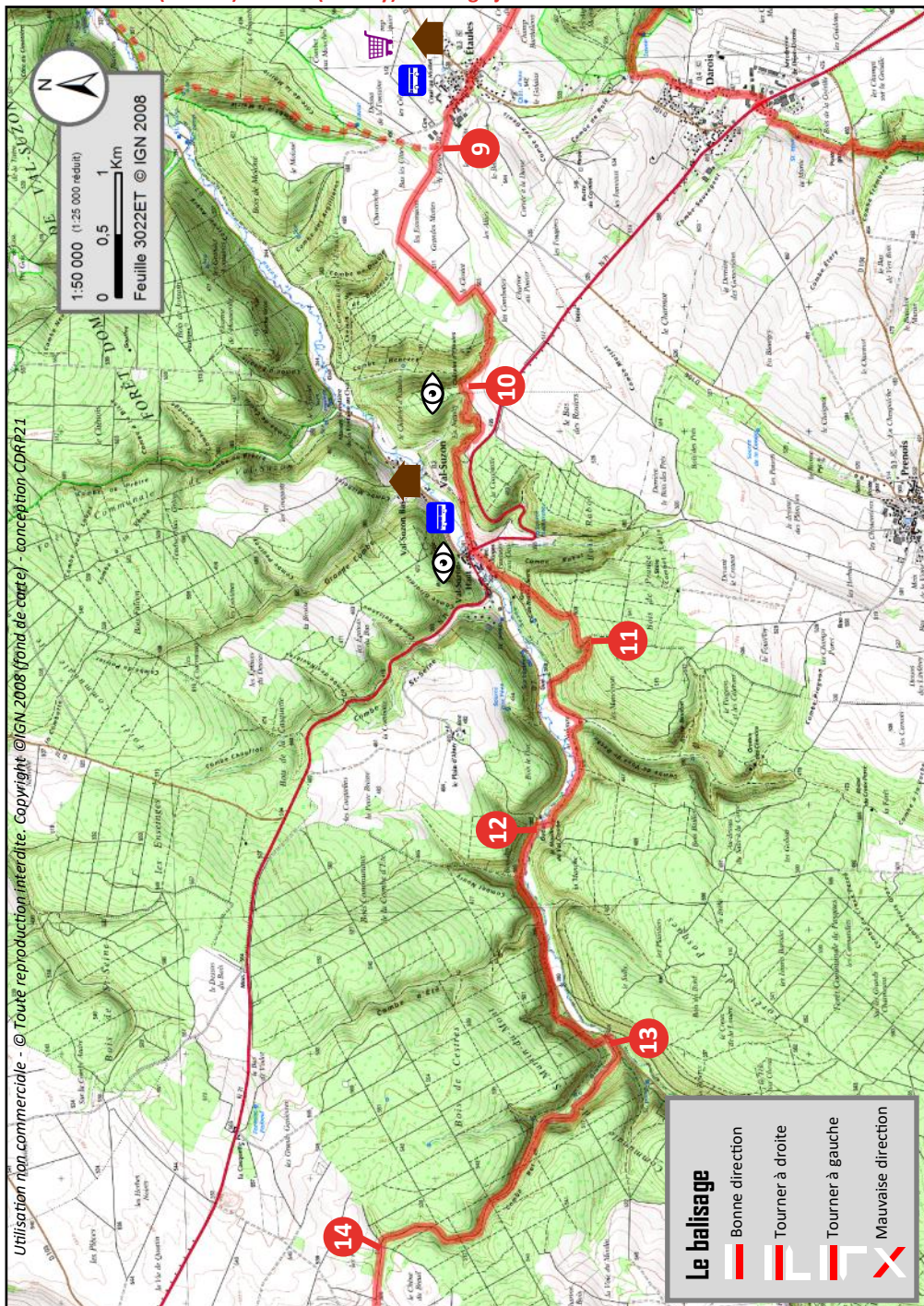
5 Laisser sur la gauche l'avenue François-Mitterrand et rejoindre l'église. Après 50 m, prendre à droite la rue d'Hauteville. Passer sous la voie ferrée et prendre tout de suite à droite. À la première intersection prendre en face le chemin des Étillottes. Après la dernière maison, monter le sentier rocailleux. Traverser une route et poursuivre en face. Retrouver cette route et la suivre en montant. Sur le plateau, poursuivre jusqu'à la ferme de La Pérouse.

6 La contourner par la droite. Prendre à gauche, traverser le plateau. Poursuivre en sous-bois puis descendre en forêt. Au fond de la Combe Lancy, prendre à gauche. 350 m plus loin emprunter à droite le chemin du fond de la combe Torcy. Après 800 m, à la fourche, prendre à droite. Continuer en fond de combe jusqu'à un escalier naturel.

7 Peu après, atteindre le début du tronçon commun avec le GR®7. Partir à droite en direction de Darois. Traverser la D 104 et prendre en face. À l'angle du poste technique, prendre à droite et longer le champ. Passer devant la station de traitement des eaux usées et atteindre les premières maisons de Darois. S'engager dans la rue de gauche. Traverser la D 971. Prendre à droite l'allée goudronnée. Emprunter à gauche la rue de l'Aviation. Au « Grand Puits », s'engager en face sur le large chemin. Arriver devant l'ancien camping et prendre à droite en forêt un chemin descendant. Passer en contrebas du lavoir.

8 Atteindre une intersection avec le chemin du fond de la combe Chênaux. S'engager à gauche pour quitter le tronçon commun avec le GR®7. 75 m plus loin, prendre à droite le chemin qui gravit le flanc de la combe. Poursuivre jusqu'à la Fontaine de la Trouvée. Continuer encore jusqu'à une ligne forestière bien marquée. L'emprunter à droite. Rejoindre une piste carrossable. Partir sur la gauche. Gagner le village d'Étaules. Le traverser. Quitter le village par la rue de Prenoï. **9**

Liaison GR®2 (Etaules) - GR®7 (Ste Foy) - Balisage jaune





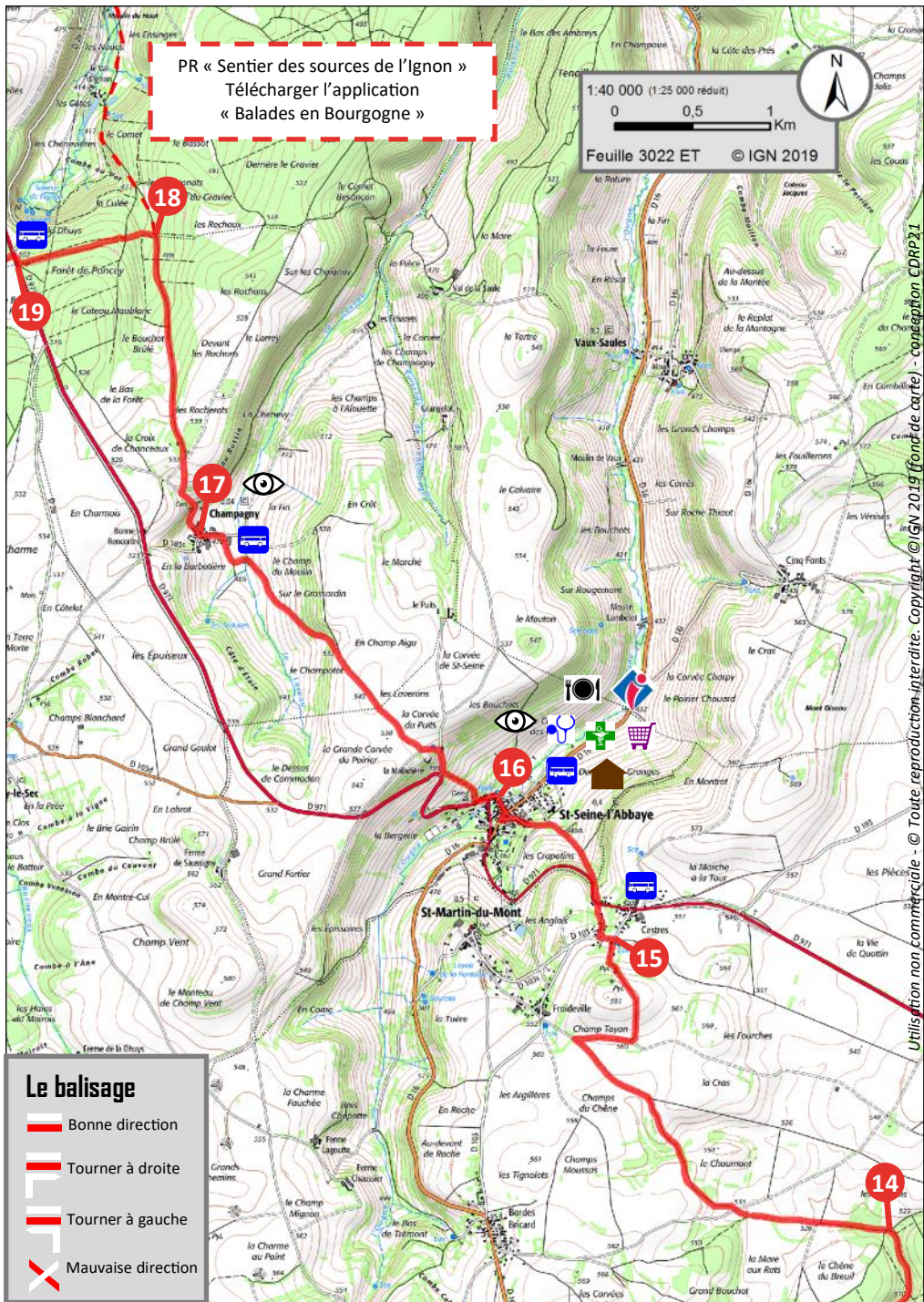
13,5 km - 3 h 20

Dénivelé : + 454 m / - 461 m

Balisage GR 2 ©CDRP 21

D'Étaules au Bois de Cestres (St-Martin-du-Mont)

- 9 Poursuivre tout droit. 150 m plus loin, près du grand arbre isolé, prendre le 2^e chemin sur la droite. Parcourir 850 m, et prendre à gauche. Plus loin, ignorer un chemin partant à gauche. L'itinéraire marque un virage à 90° sur la gauche puis un autre sur la droite. Oublier un autre chemin à gauche et continuer en bordure de bois. Peu après, descendre en forêt, et cheminer au bord de la combe Renevey.
- 10 Atteindre l'éperon barré d'Étaules. En faire le tour pour revenir à proximité du « Rempart ». Poursuivre en bordure de champ et obliquer bientôt sur la droite en forêt. Poursuivre en direction de la D 971 sans toutefois l'atteindre. Tourner à droite pour descendre en forêt jusqu'au village de Val-Suzon Haut. Traverser la D 971 et prendre en face la rue du Fourneau. Faire environ 100 m et prendre la rue de gauche qui monte (chemin du Chalet) .
- 11 Sur la crête, prendre le chemin forestier qui descend à droite. Arriver à la rivière du Suzon, partir à gauche. Atteindre un gué. Le franchir et poursuivre jusqu'à la route.
- 12 À gauche, longer la route sur 400 m puis prendre le premier chemin sur la droite (*ancienne plateforme du Tacot*). Après 1,5 km, quitter la plateforme pour prendre le sentier forestier qui descend à gauche jusqu'à la D 7.
- 13 Virer tout de suite à droite, remonter la combe Rat en suivant le Ru Blanc jusqu'à la sortie de la forêt. 14



**GR®2****Au fil de la Seine
En Côte-d'Or****BALISAGE :** **FICHE 4****10,9 km · 2 h 45****Dénivelé : + 251 m / - 267 m**

Les sources de l'Ignon © Q. Grand

Du Bois de Cestres aux Sources de l'Ignon (D971) (St-Martin-du-Mont) (Poncey-sur-l'Ignon)

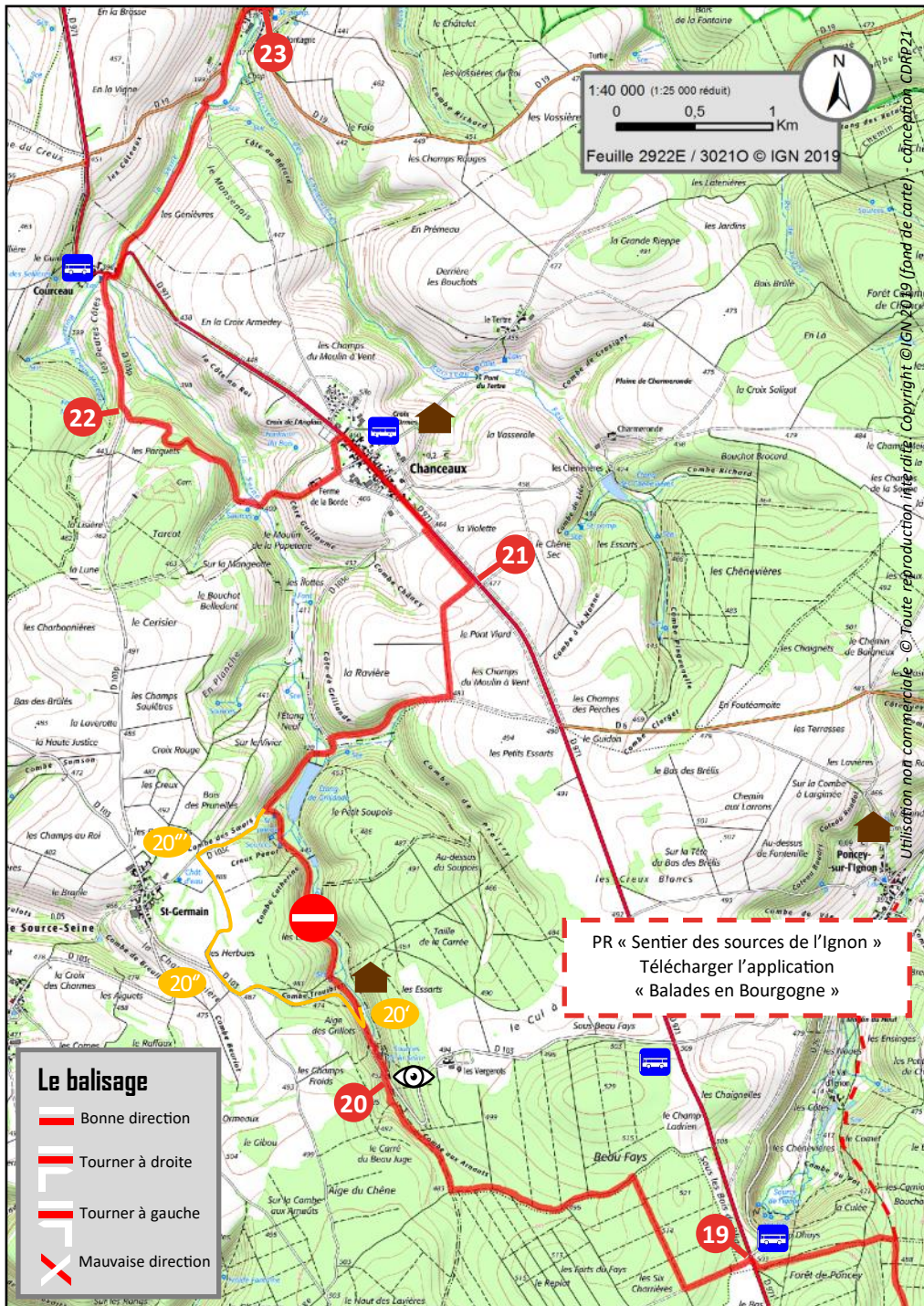
14 À la sortie de la forêt, poursuivre tout droit sur le chemin blanc. Aux deux carrefours de chemins agricoles suivants, continuer tout droit. Au prochain carrefour prendre à gauche. Au niveau des prés, bifurquer à droite sur le chemin blanc. Après 150 m, monter à gauche le chemin en herbe. Redescendre jusqu'au village de Cestres.

15 Arriver à la route, partir à gauche. Après 60 m, emprunter la rue du Champ-Rond à droite. Traverser la D 971. Descendre tout droit sur la petite route jusqu'à Saint-Seine-l'Abbaye. À l'entrée du village, s'engager à gauche, rue Haute. Poursuivre par la rue des Halles. Prendre à droite la rue Saunois puis à gauche la rue Basse.

16 À la D 971, partir à droite. Après 50 m, prendre la "Vieille Montée" à droite. À la hauteur de la route goudronnée, monter à droite. Au niveau de la patte d'oie, s'engager à gauche sur la route. Poursuivre à droite sur le premier chemin blanc. Après 800 m, descendre à gauche. Au bâtiment agricole, partir à gauche, gagner le village de Champagny.

17 Dans le village, suivre la première rue à droite. Emprunter la route goudronnée à gauche du calvaire (*croix en pierre*). Au niveau de la patte d'oie, s'orienter à droite, sur l'ancienne route goudronnée. Au calvaire, continuer tout droit l'ascension par le chemin blanc. Il entre dans la forêt.

18 Après 1,5 km, prendre à gauche l'allée forestière jusqu'à rejoindre la route départementale. (*Pour rejoindre Poncey-sur-l'Ignon via le PR « Sentier des sources de l'Ignon » - balisage jaune, poursuivre tout droit*). La suivre à droite sur une cinquantaine de mètres. **19**





14,4 km · 3 h 35

Dénivelé : + 207 m / - 330 m

Des Sources de l'IGNON à Billy-lès-Chanceaux

19 Longer à gauche la D 971 sur quelques mètres. Bifurquer à droite sur le chemin d'exploitation. Suivre à droite le premier chemin forestier. À son terme, poursuivre à gauche. Au niveau de la borne en pierre à trois faces, se diriger à droite. Rejoindre la D 103.

20 La traverser, prendre le sentier en face. Aux sources de la Seine, suivre le vallon en longeant la rivière. Traverser l'aire de pique-nique.

Déviation provisoire

20' Au niveau du gîte des Sources de la Seine, prendre le chemin qui monte à gauche. Arriver à la D 103. Prendre à droite. Suivre la D 103 durant 1,2 km.

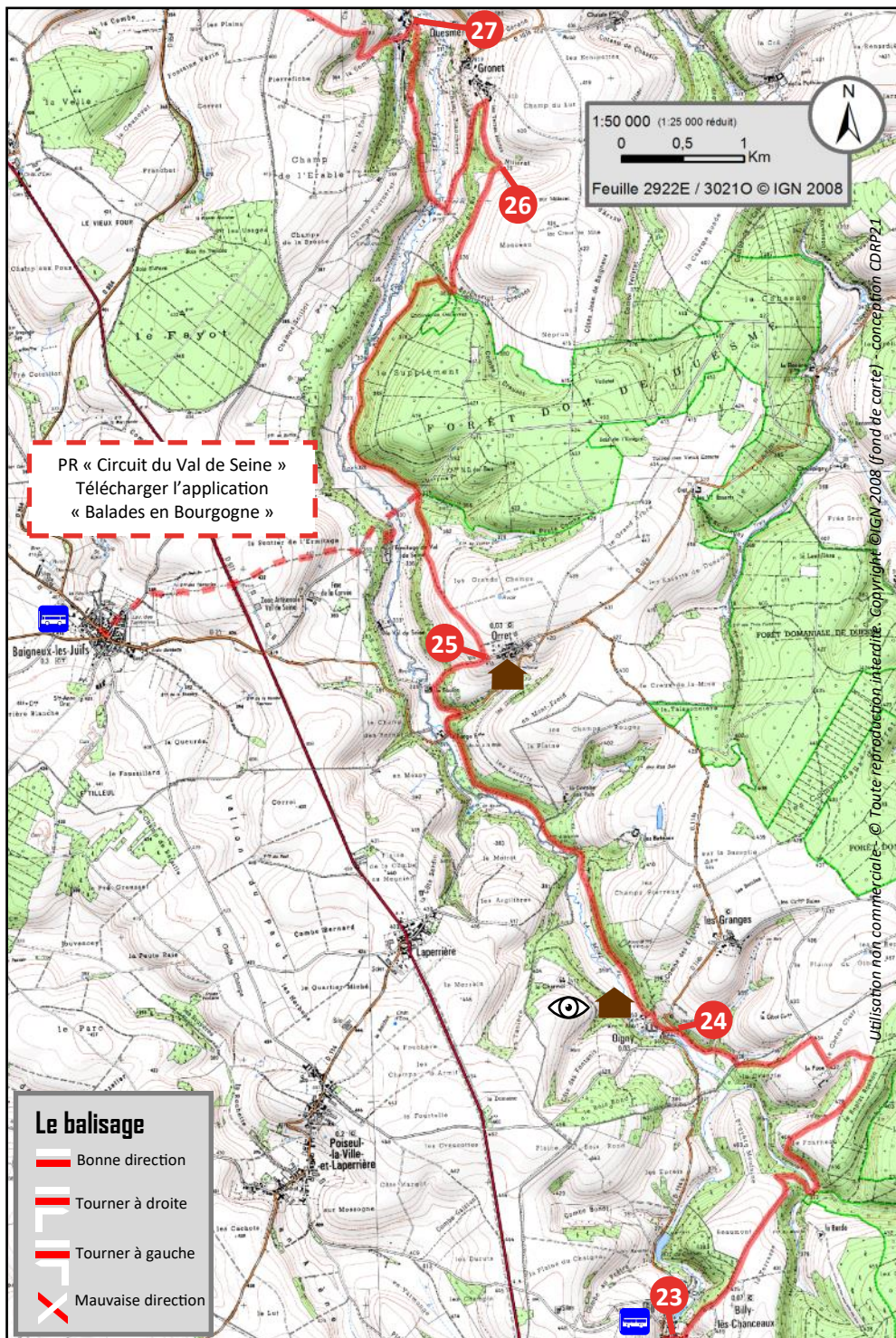
20" Tourner à droite sur le sentier. Le suivre jusqu'à la D 103c.

20''' Prendre à droite. Au bout de 700 m retrouver le tracé du GR®2.

21 Traverser la Seine. Après le virage, s'orienter sur le chemin blanc à droite. Sur le plateau, au niveau des cultures, s'engager sur le chemin agricole à gauche. Rejoindre la D 971.

22 Prendre à gauche le chemin qui longe la route. Traverser Chanceaux. Atteindre la dernière maison. Bifurquer à gauche, sur la route. À 50 m, poursuivre à gauche. Atteindre le calvaire. Partir à droite. Passer la ferme de la Borde. Descendre le chemin en herbe. Regagner la route. La suivre à gauche. À l'intersection, monter à droite la petite route. Continuer tout droit, le chemin blanc. Contourner les carrières. Poursuivre jusqu'à la route.

La suivre à droite jusqu'à Courceau. Après le pont, partir à droite sur la D 971 (*prudence*). À la sortie du hameau, s'engager sur le chemin agricole qui part à gauche dans le virage. Rejoindre la route. La suivre à gauche. Déboucher sur la D 19. Partir à droite en direction de Billy-lès-Chanceaux. Au lavoir, continuer à droite. Passer le pont. 23



PR « Circuit du Val de Seine »
 Télécharger l'application
 « Balades en Bourgogne »

Utilisation non commerciale - © Toute reproduction interdite. Copyright © IGN 2008 (fond de carte) - conception CDRP2.1

18,4 km · 4 h 35

Dénivelé : + 401 m / - 464 m

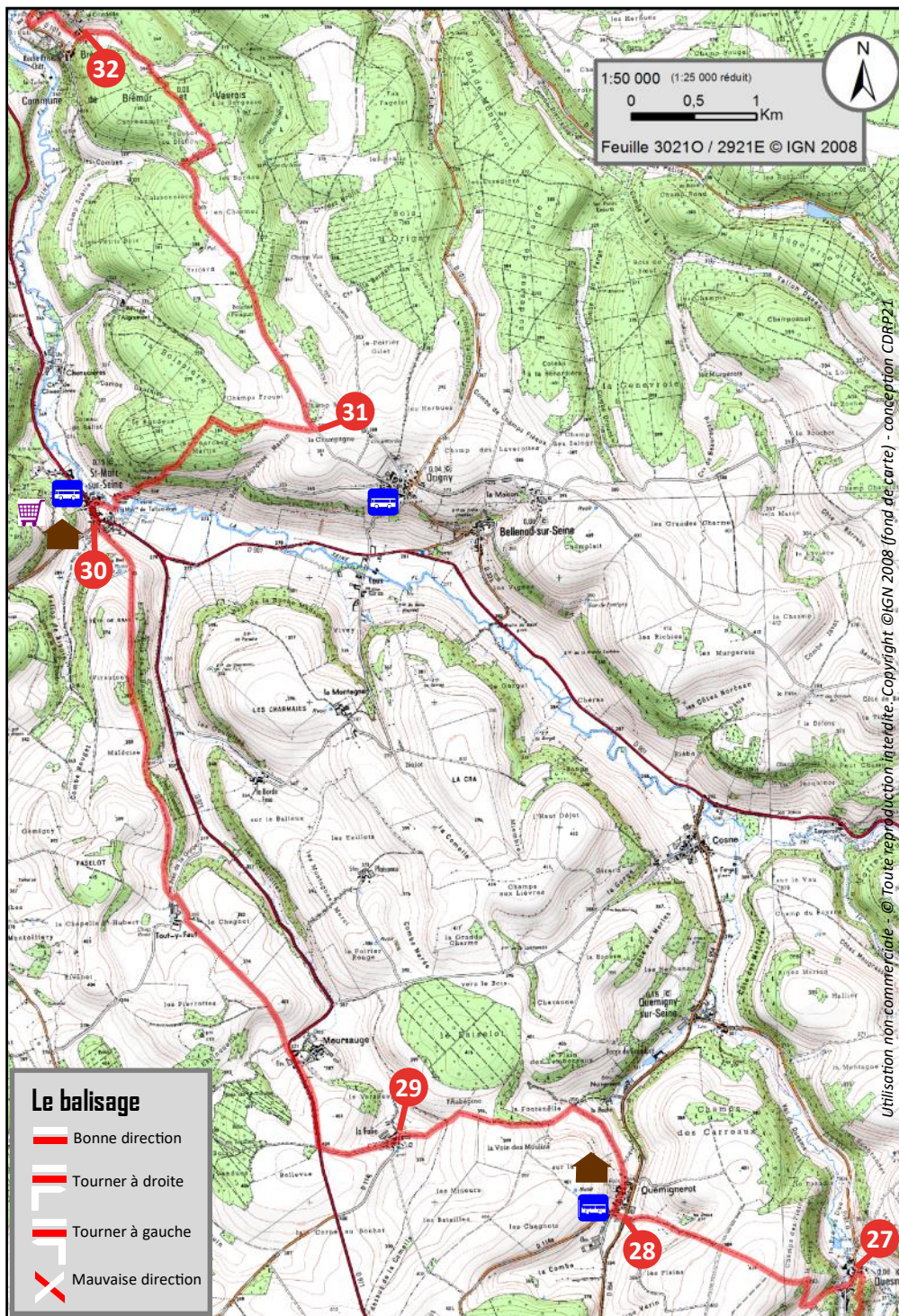
De Billy-lès-Chanceaux à Duesme

23 Suivre la D19. Monter à gauche rue Corneille. Longer le mur du château. Suivre tout droit le chemin blanc sur 2,7 km. Au niveau des haies, bifurquer à gauche. À la ferme de la Puce, prendre à droite la route sur 200 m. Emprunter le chemin herbeux à gauche. Traverser le pâturage en longeant la clôture (*prudence bétail*). Poursuivre sur le chemin jusque à la route.

24 La suivre à gauche. Poursuivre à droite en direction de l'Abbaye d'Oigny. Avant les bâtiments agricoles, emprunter à droite le petit sentier. Continuer sur 3 km. À la route D 114a, partir à droite. À la sortie du virage, suivre la route à gauche en direction de la ferme du Foulon. À la ferme, monter le sentier à droite. Atteindre le cimetière du village d'Orret.

25 Au cimetière, bifurquer immédiatement à gauche sur la petite route. Suivre tout droit le chemin blanc. Le chemin devient forestier. Continuer jusqu'à la route de la forêt domaniale de Duesme. (*Pour aller à l'Ermitage du Val de Seine (à 500 m) ou rejoindre Baigneux-lès-Juifs (à 3,5 km) suivre la route à gauche : PR « Circuit du Val de Seine » - balisage jaune*). La traverser. Monter le chemin en face. Suivre la vallée de la Seine sur 2 km. Continuer ce chemin forestier jusqu'au passage canadien. Traverser le pré. S'engager sur le chemin blanc à gauche.

26 Poursuivre à gauche sur le chemin blanc. Au niveau de la première maison de Gronet, descendre à gauche. Passer les ruines de l'ancien moulin et la Seine. Monter à droite en forêt. Au hangar agricole, poursuivre tout droit sur le chemin de droite. À gauche, longer les ruines du château (*propriété privée*). Redescendre sur Duesme. **27**



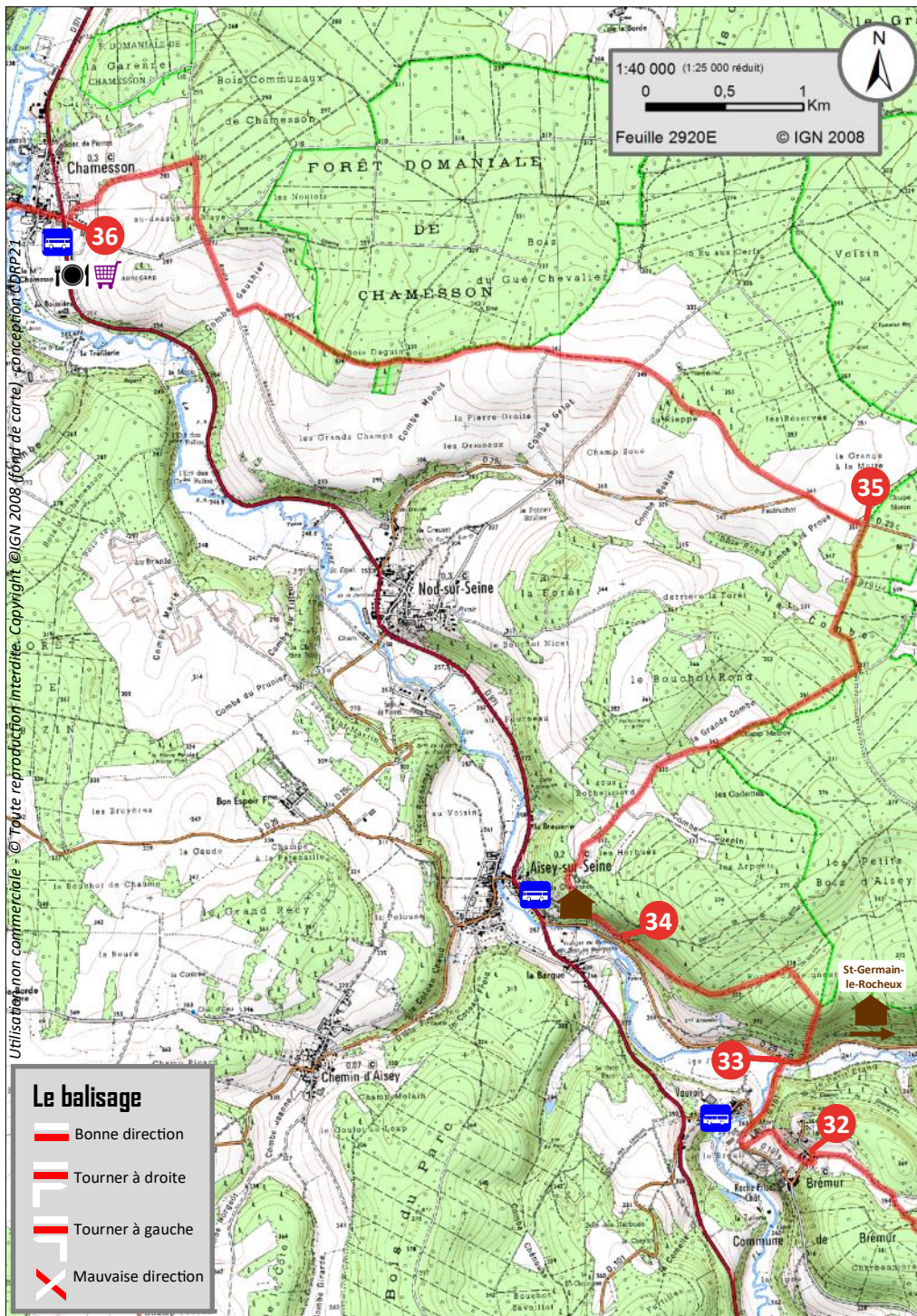


18,2 km · 4 h 30

Dénivelé : + 418 m / - 393 m

De Duesme à Brémur-et-Vaurois

- 27 Avant l'église de Duesme, tourner à gauche « Grande Rue ». Prendre la première rue à droite. Monter le chemin empierré. Poursuivre tout droit le chemin enherbé entre les cultures. Descendre en longeant la haie. Suivre le sentier entre les murets en direction de Quemignerot. À l'intersection poursuivre en face.
- 28 Traverser la D 954. Continuer tout droit. Prendre à droite à la croix puis à gauche à la fontaine. Continuer le chemin blanc. Poursuivre à gauche le chemin empierré. Après 200 m monter à droite en direction de la forêt. À la fourche, descendre à gauche.
- 29 Traverser le hameau de « la Folie ». Emprunter la rue des Roises. Traverser la D 971 (*prudence*). Suivre à droite le chemin herbu qui longe la route. Passer Meursauge. Avant le virage, monter la petite route en face. Continuer tout droit jusqu'à « Tout-y-Faut ». Contourner la ferme par la droite, puis prendre à gauche et tout de suite à droite. Continuer tout droit sur 2,7 km, jusqu'à Saint-Marc-sur-Seine.
- 30 Prendre à droite la D 32 puis à gauche la D 971. Emprunter la première rue à droite puis le sentier bordant la Seine. Traverser le fleuve. Poursuivre la route à droite. Après le deuxième pont, monter à gauche. Après 900 m, prendre la piste forestière à droite. À la route, virer à gauche.
- 31 Tout droit sur 2,3 km. Monter à droite le chemin empierré. S'engager à gauche dans le sentier entre les haies. Poursuivre tout droit le chemin creux. Emprunter à gauche le chemin empierré entre prés et bois. Gagner Brémur. 32

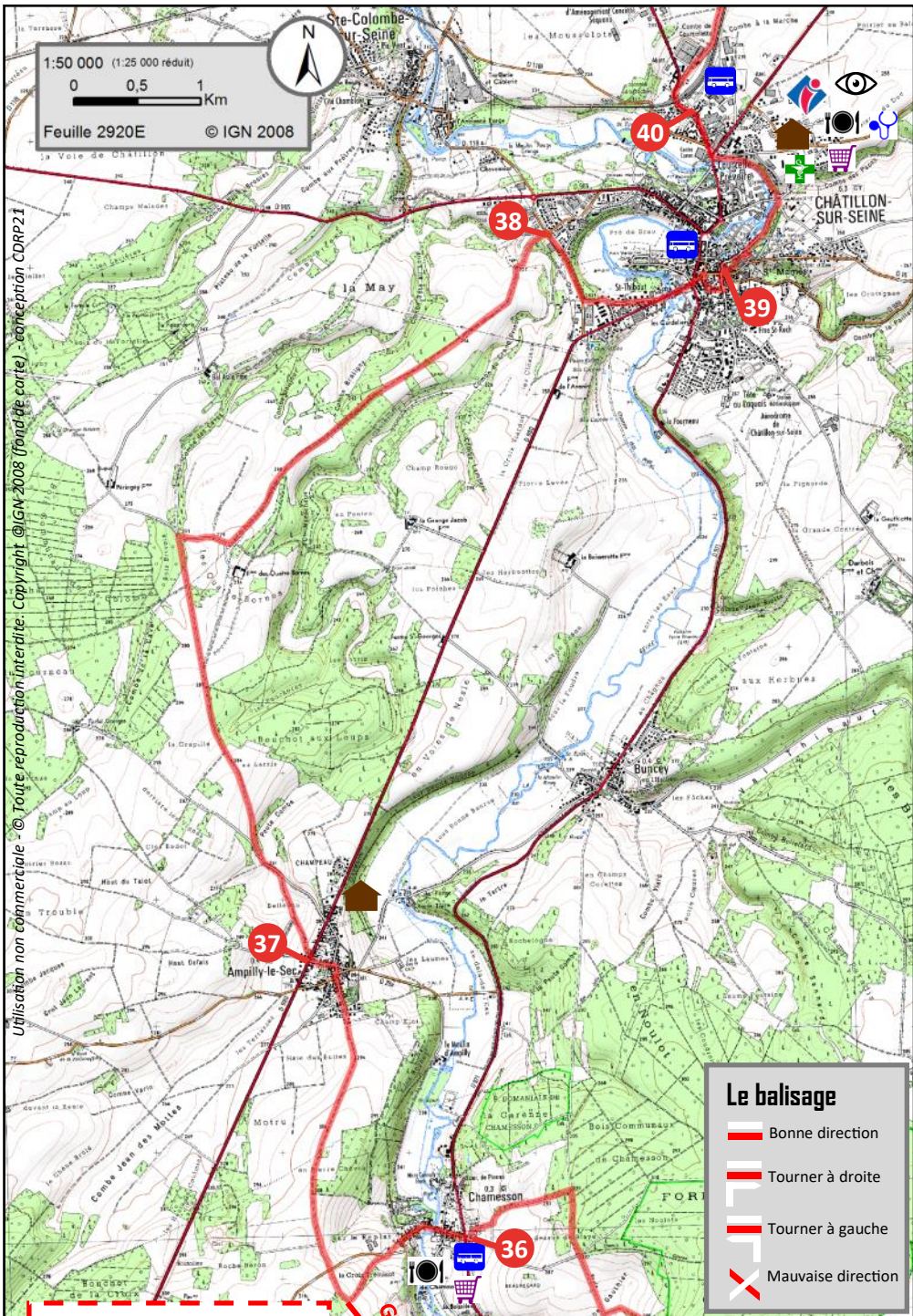


**GR®2****Au fil de la Seine
En Côte-d'Or****BALISAGE :** **FIGHE 8****13,3 km · 3 h 25****Dénivelé : + 255 m / - 345 m**

La Seine à Chamesson © B. Michel

De Brémur-et-Vaurois à Chamesson

- 32** À l'arrivée sur Brémur-et-Vaurois, descendre à gauche rue du Château. Prendre le premier chemin à droite puis à gauche rue de l'Église. Rejoindre la D 101g. La suivre à droite en direction de Busseaut. Passer le pont du Brevon. Arriver à D 29.
- 33** La longer à droite sur 125 m, la quitter à gauche pour un petit sentier à flanc d'accotement. Progresser, puis entreprendre avec prudence la montée entre « les Roches du Seigneur. » En haut de la montée, à l'intersection, prendre à gauche. Après 275 m descendre à gauche le chemin terreux en forêt.
- 34** Arriver au chemin empierré qui fait une épingle. Le suivre toujours à droite. Continuer ce chemin blanc (*Aisey – Voisin*) sur 2.5 km. Rejoindre la piste forestière. À gauche, pénétrer dans la forêt. Cheminer sur ce sentier en sous-bois serpentant parmi les roches sur 1.8 km. Gagner la D 29c.
- 35** À gauche, longer la route sur 400 m. La quitter pour emprunter le chemin blanc traversant les cultures et longeant les bois sur 4 km en ignorant les intersections. Emprunter à droite le chemin blanc dit « La route des Romains ». Le suivre sur 500 m. Continuer tout droit à la première intersection. Passer l'ancienne carrière. Descendre à gauche le chemin pierreux sur 700 m. Gagner à droite la Rue du Cimetière, puis la rue St-Antoine. Arriver à Chamesson. **36**



Utilisation non commerciale - © Toute reproduction interdite. Copyright © IGN 2008 (fond de carte) - conception CORP21

Rejoindre Montbard et sa gare TGV par le **GR® 213** (39 km).



15,9 km · 3 h 55

Dénivelé : + 205 m / - 235 m

De Chamesson à Châtillon-sur-Seine

36 Traverser la D 971 (*prudence*). Continuer en face Rue Saint-Roch. Passer la Seine et l'église. Au niveau du virage, monter tout droit « le chemin de Coulmier ». Suivre à droite la D 21d sur quelques mètres. Traverser. À gauche, monter le chemin empierré. Prendre à droite le chemin blanc. (À gauche GR[®] 213 vers Montbard). Traverser la D 21d. Continuer tout droit sur 2.5 km. Rejoindre Ampilly-le-Sec par la rue de Chamesson. S'engager à droite, puis tout de suite à gauche, ruelle de l'Église. Prendre à gauche rue de la Commune.

37 Suivre la D 980 à droite sur quelques mètres. Traverser (*prudence*). Prendre à gauche le chemin entre deux maisons. Arriver sur une route. La suivre à gauche. À la patte d'oie, poursuivre à droite sur 1.6 km. À la fourche, continuer à gauche sur 1 km. Le chemin gagne la forêt. À l'intersection, monter à droite. S'engager à gauche dans le chemin herbu vers les haies. Après 125 m, emprunter à gauche, un chemin longeant haies, bois et cultures sur 3,6 km.

38 Arriver à Châtillon-sur-Seine. Suivre la D 118A à droite. Partir à gauche rue de la Feuillée. Suivre à gauche la D 980. Au rond-point prendre la troisième à droite, rue Philandrier. À l'église, à droite rue Saint-Nicolas. À gauche, rue des Avocats puis à gauche rue du Bourg-à-Mont. Traverser, continuer en face rue du Recept.

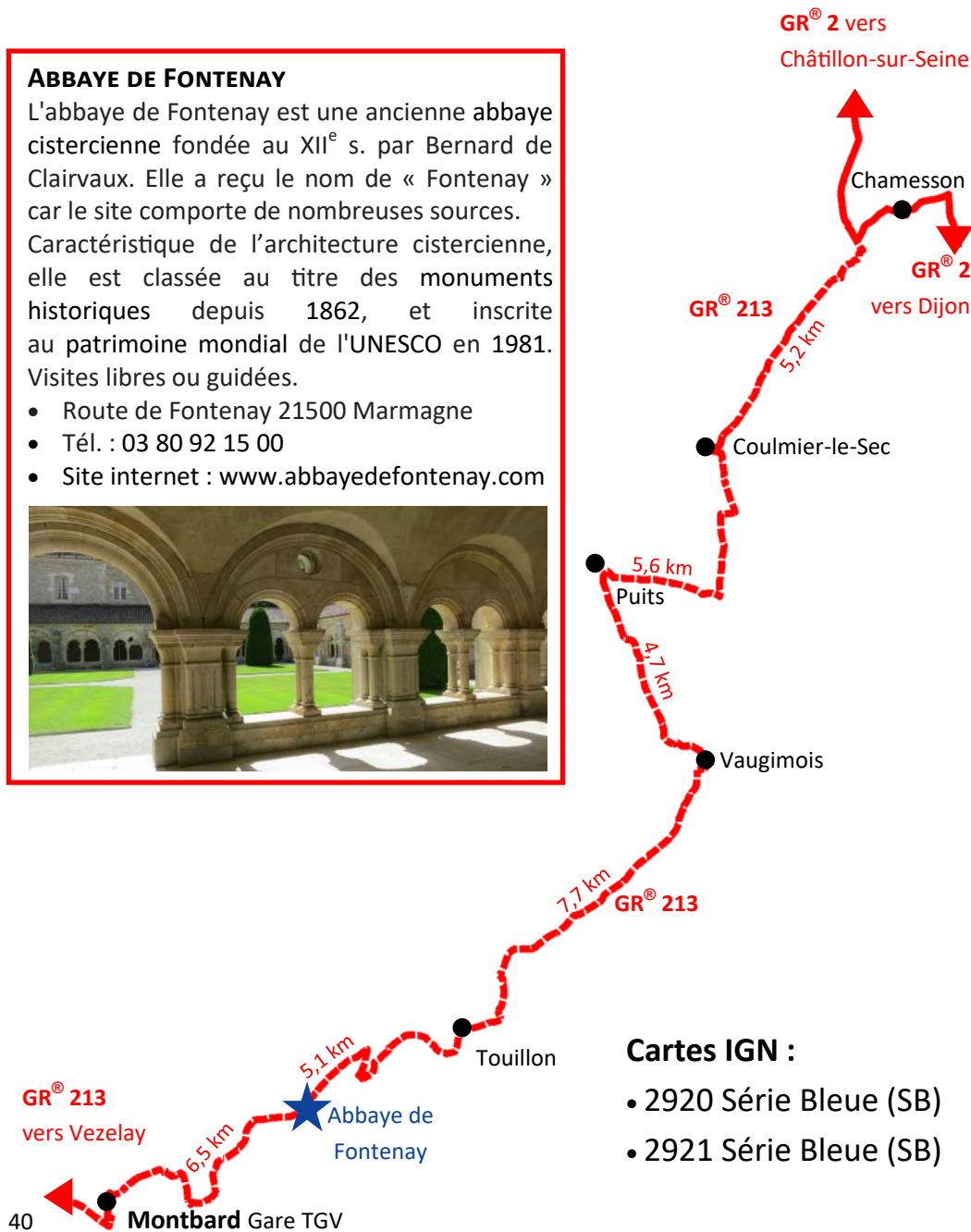
39 Prendre à droite la « Ruelle des Évolots ». Monter à gauche l'escalier de la procession. Rejoindre l'esplanade St-Vorles. Contourner l'église et le cimetière. Descendre les escaliers. Poursuivre à droite rue de la Douix. Passer La source (*résurgence*). Traverser la rue de Seine, continuer en face. Emprunter à gauche la promenade de la grande Douix. Prendre à droite l'avenue de la Gare. Arriver à la gare. **40**

Rejoindre Montbard par le GR[®] 213

ABBAYE DE FONTENAY

L'abbaye de Fontenay est une ancienne abbaye cistercienne fondée au XII^e s. par Bernard de Clairvaux. Elle a reçu le nom de « Fontenay » car le site comporte de nombreuses sources. Caractéristique de l'architecture cistercienne, elle est classée au titre des monuments historiques depuis 1862, et inscrite au patrimoine mondial de l'UNESCO en 1981. Visites libres ou guidées.

- Route de Fontenay 21500 Marmagne
- Tél. : 03 80 92 15 00
- Site internet : www.abbayedefontenay.com



Cartes IGN :

- 2920 Série Bleue (SB)
- 2921 Série Bleue (SB)



34,8 km · 8 h 45

Dénivelé : + 482 m / - 584 m

De Chamesson à Montbard (gare TGV)

Distance de village en village

Départ étape	Arrivée étape	Km sur le GR® 213a	Km cumulés	Dénivelé positif (m)	Dénivelé négatif (m)
Chamesson (intersection GR®213a / GR®2)	Coulmier-le-Sec	5,2	5,2	45	23
Coulmier-le-Sec	Puits	5,6	10,8	43	57
Puits	Vaugimois	4,7	15,5	55	52
Vaugimois	Touillon	7,7	23,2	96	91
Touillon	Abbaye de Fontenay	5,1	28,3	92	178
Abbaye de Fontenay	Montbard (Gare TGV)	6,5	34,8	151	183

Les hébergements sur le parcours

COULMIER-LE-SEC

- Chambres d'hôtes l'Etrier
9, rue des Etriers
21400 Coulmier-le-Sec
Tél. : 06 16 45 39 37

TOUILLON

- Gîte Alyce
2, rue de Savoisy
21500 Touillon
Tél. : 03 86 75 68 19

Ma RANDO®



par FFRandonnée 

Le **CDRP 21** est l'instance représentative de la Fédération Française de la Randonnée (FFRandonnée) sur le département de la Côte-d'Or. Il rassemble 56 associations de randonnée et plus de 3600 licenciés. Il est organisé en 4 commissions de travail, animées par des bénévoles :

⇒ La commission **Sentiers et itinéraires** :

- **Aménage** et **balise** plus de **3 000 km** de circuits de randonnée grâce à l'action des **260 baliseurs bénévoles** du département.
- **Forme** les baliseurs en partenariat avec la commission Formations.
- **Assiste** les **collectivités locales** dans la **création** de **sentiers** de randonnée.

⇒ La commission **Pratiques/Adhésions/Manifestations** :

- **Anime** et **fédère** le **réseau associatif** départemental.
- Accompagne au quotidien les clubs adhérents.
- Organise chaque année des **manifestations grand public** afin de faire découvrir les joies de la randonnée pédestre.

⇒ La commission **Formations** :

- Propose chaque année des **formations** destinées aux licenciés FFRandonnée (animateur de randonnée, premiers secours, lecture de carte...).

⇒ La commission **Communication / Tourisme** :

- Participe à la **promotion** de la randonnée pédestre (édition de cartes, topo-guides et de la Gazette, gestion du site Internet, de la page Facebook...).
- Organise des séjours et voyages pour les licenciés FFRandonnée.

**Prendre une licence à la FFRandonnée,
c'est soutenir son action et l'engagement de ses bénévoles.**

Comité Départemental de la Randonnée Pédestre de Côte-d'Or

9, rue Jean Renoir - 21000 DIJON - 03 80 41 48 62 / cote-dor@ffrandonnee.fr

www.cotedor-randonnee.com   Rejoignez-nous !

GR[®]
LA GRANDE
RANDONNÉE



Faites un
don

Afin de rendre cette **documentation** accessible à tous, nous avons choisi de la faire **gratuite** et de laisser libre choix à chacun de participer en faisant un don à notre association. Nous sommes reconnu d'utilité publique, nous pouvons donc vous faire un reçu fiscal afin que ce don soit **déductible de vos impôts**.

Votre don nous permettra de poursuivre la valorisation de nos GR[®] et de vous proposer de la documentation de qualité.

Peu importe le montant, l'important est de participer !

FFRandonnée 
les chemins, une richesse partagée
Côte-d'Or

9 rue Jean-Renoir - 21000 DIJON
03 80 41 48 62 - cote-dor@ffrandonnee.fr
www.cotedor-randonnee.com

  Rejoignez-nous !