

NATURE

LES SOURCES DE L'IGNON


A proximité des sources de la Seine se trouve une autre résurgence, particulièrement remarquable pour le secteur : les sources de l'Ignon.

Les sources jaillissent au pied d'une forêt de ravin en « hémicycle » et des pelouses, prairies humides et marais occupent également le fond du vallon. Les marais sont des milieux en régression et pourtant nécessaires dans le cycle d'épuration de l'eau. Des espèces végétales rares et protégées régionalement comme l'Epipactis des marais s'y développent.

Sur le site, les sources et les marais présentent des concrétions de tuf : une roche poreuse très légère formée à partir du calcaire contenu dans l'eau qui se

dépote à la surface des rochers et de la mousse, lorsque l'eau apparaît à l'air libre.

⚠ Depuis 2019 et pour assurer la sécurité des visiteurs face à la problématique d'arbres malades, l'accès au site des sources ne se fait plus par la descente à l'aplomb des sources mais par le fond du vallon depuis la sortie du village de Poncey-sur-l'Ignon.



Marais Tufeux

© C. Delaplace

PATRIMOINE

PONCEY-SUR-L'IGNON



Eglise

© Mairie de Poncey

L'Eglise Saint-Barthélémy de Poncey-sur-l'Ignon est une église du XVIII^e siècle, unique en Côte d'Or par sa disposition. Recouverte en laves, elle suit le plan d'une croix grecque. Ses différentes portées sont réunies par des murs circulaires. A l'intérieur, on retrouve

un mobilier d'origine et de splendides vitraux. Au centre, une coupole repose sur une double voûte en tuf s'adossant sur les 8 piliers de la nef. Cette pierre en tuf existante aux sources de l'Ignon donne l'origine du nom de Poncey, nom très certainement associé à la pierre ponce (tuf).

Le visiteur passionné par son architecture intérieure et extérieure sera fasciné par sa restauration (2015-2019) et pourra s'il le souhaite prendre rendez-vous en appelant au 06.87.50.14.91 pour la visiter.

Le village possède également deux lavoirs du XIX^e siècle délivrant une eau fraîche. Celui de la place du village, point de départ du circuit de randonnée, accueille les marcheurs en cas de mauvais temps.

En page 1, les pictogrammes permettent de choisir une randonnée adaptée à ses capacités. Picto 1 = Effort ; picto 2 = Technique (présence ou non d'obstacles) ; picto 3 = Risque (d'accidents lié à la configuration des lieux).
Cotation : 1-Facile ; 2-Assez facile ; 3-Peu difficile ; 4-Assez difficile ; 5-Difficile.



PR®

Sentier des Sources de l'Ignon



3 h 40
11 km

Assez facile

Poncey-sur-l'Ignon est l'écrin de deux sources. La Seine s'ouvre vers la Manche et l'Ignon se tourne vers la Méditerranée. Tous deux prennent naissance dans un environnement forestier classé Natura 2000. Cet espace naturel très varié offre une grande diversité d'espèces de faune et de flore ; peut-être aurez-vous la chance d'observer une pie-grièche écorcheur ou d'apercevoir un chabot.

SITUATION

Poncey-sur-l'Ignon, à 8 km au nord de Saint-Seine-l'Abbaye par la D 971 et la D 26.



PARKING

Parking de l'Église.

BALISAGE

Jaune

À DÉCOUVRIR EN CHEMIN

- Eglise de Poncey-sur-l'Ignon (visite).
 - Ecole-musée de Champagny
- Visites guidées de Pâques à la Toussaint tous les jours, sauf le lundi. Sur rendez-vous uniquement.
Réservation : 07.87.70.62.79 / 06.01.35.44.84 ou ecolemuseedechampagny@gmail.com

À DÉCOUVRIR EN RÉGION

- Abbaye de Saint-Seine-l'Abbaye avec ses peintures murales restaurées.
- Sources de la Seine.


OFFICE DE TOURISME

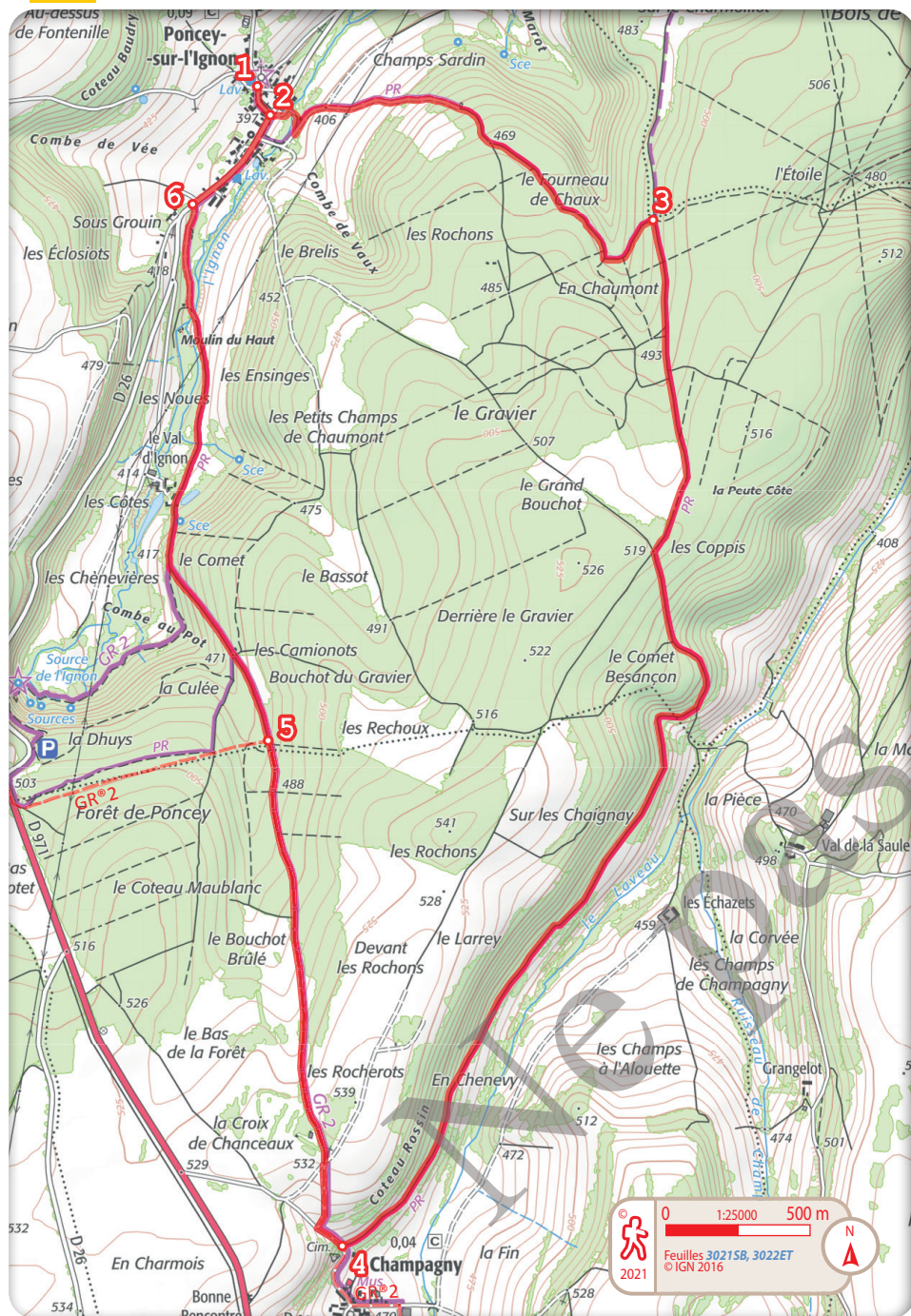
Office de tourisme Forêts, Seine et Suzon
Tél. : 03 80 35 00 44
Mél. : tourisme@ccfss.fr
www.ot-forets-seine-suzon.fr

FFRandonnée CÔTE D'OR

Comité départemental de la randonnée pédestre de Côte-d'Or
Tél. : 03 80 41 48 62
Mél. : cote-dor@ffrandonnee.fr
www.cotedor-randonnee.com

NUMÉROS
D'URGENCES





1 Face à l'Église, descendre à droite la rue Haute.

👁️ > Piéta encastrée dans le mur à droite.

Rejoindre la D 26.

2 Traverser la route départementale et poursuivre en face par la rue de la Rivière. Prendre à droite la passerelle au dessus de l'Ignon. Poursuivre immédiatement à droite le long de l'Ignon sur 50 m. Arriver au chemin du château. Bifurquer à gauche. Passer sous la ligne électrique et entrer en forêt. Passer à droite de la cabane de chasse. Après 200 m environ, prendre la piste herbeuse à gauche et contourner la combe Marot.

3 Rejoindre l'itinéraire «La Marche à l'Étoile», balisé en rouge. Le suivre à droite. Après 1 km, longer des cultures puis poursuivre à gauche à l'intersection. Arriver en lisière de prés, tourner à droite et continuer en limite de forêt en direction de Champagny.

4 Déboucher sur une petite route à hauteur de Champagny.

👁️ > En suivant la route à gauche, à 300 m, école-musée de Champagny, à côté de la mairie. Visite possible sur réservation.

Laisser «La Marche à l'Étoile» sur la gauche et monter à droite en suivant le GR®2. A l'intersection suivante, prendre à droite. A la croix, poursuivre tout droit puis entrer en forêt.

5 Laisser le GR®2 sur la gauche et continuer tout droit sur 2 km.

6 Arriver à la D 26, la suivre à droite (⚠️ > prudence). Passer devant le lavoir et le pigeonnier.

2 Monter à gauche la rue Haute pour rejoindre l'Église et le point de départ.



Piéta © M. Faivre



Lavoir de Poncey © Mairie de Poncey



Église de Poncey © Mairie de Poncey



Salle de classe © Ecole-Musée Champagny



Concréments de tuf © C. Delaplace