



Longueur : **14 km**

Durée : **4h30**

Dénivelée : **496 m**

Balissage : 

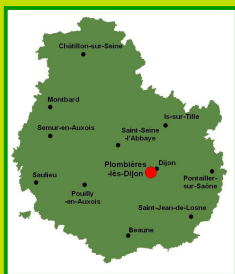
Point de départ :
Plombières-les-Dijon

Parking

- 1/ A Plombières, chemin des Côtes – rue Bernard Courtois.
- 2/ Au bord de la D10, après le viaduc du Neuvon.
- 3/ A proximité de la D10, au bout de la route forestière de la Tuilerie.


Précautions :

- Montées et descentes glissantes par temps humide.
- Attention en période de chasse aux bois.



Circuit des Sources

Sur le plateau, l'activité agricole est présente avec ses fermes isolées. Le long des combes, les sources abondent. Souvent en sous-bois, cette balade donne un sentiment profond de tranquillité et d'harmonie.



En montant vers la Pérouse...


La longueur du circuit des Sources peut être facilement raccourcie grâce aux trois variantes balisées sur le terrain.



Vue depuis le plateau

A découvrir en chemin :

Le bief de l'Ouche à Plombières, les fermes de la Pérouse et du Chêne-d'Observe, les combes, les sources, le plateau et ses points de vue dégagés, la faune sauvage ...



Combe de Fontenotte

Ce circuit est intégralement décrit dans la nouvelle édition du topoguide *Le Grand Dijon ... à pied*® disponible auprès des Offices de Tourisme de Dijon, de Marsannay-la-Côte et dans toutes les bonnes librairies.

Darois

Circuit des Sources

D 104

Bois du Chêne

Ferme du Chêne d'Observe

D 971

Source de Torcy

Bois com. de Talant

Champ Moron

Combe Lancy

Forêt Dom. de Plombières

La Pérouse

Bonvaux

Combe Cigey

Source de la Fontenotte

D 10

Source de la Tuilerie

Rente du Fays

Plombières-lès-Dijon

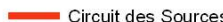
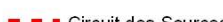

Chât. de Neuvoon

Carrières

Velars-sur-Ouche

l'Ouche canal
Autoroute A 38

Légende

-  Circuit des Sources
-  Circuit des Sources (variantes)
-  Circuit Louis Braille

0 500 1 000 2 000 Mètres